



DIRECCIÓN DE CONTROL URBANO

OFICIO No. SEDUE 5258/2015
EXP. ADM. L-175/2015
Página 1 de 15

INSTRUCTIVO

**C. APODERADO O REPRESENTANTE LEGAL DE
CADENA COMERCIAL OXXO S.A. DE C.V.
EDISON No. 1235 NORTE
COLONIA TALLERES
MONTERREY, NUEVO LEÓN
P R E S E N T E.-**



La Secretaría de Desarrollo Urbano y Ecología del Municipio de Monterrey, N. L., dentro de los autos del expediente administrativo indicado al rubro, dictó la siguiente Resolución:

-----En Monterrey, Nuevo León, a los 26-veintiseis días del mes de Agosto del año 2015-dos mil quince.-----
--**VISTO.**- El expediente administrativo No. L-175/2015, formado con motivo de la solicitud presentada en fecha 7-siete de Mayo del 2015-dos mil quince, por el C. Elpidio Carlos Rodríguez Gallardo, en su carácter de apoderado legal de la sociedad denominada **CADENA COMERCIAL OXXO S.A. DE C.V.**, quien acredita su personalidad mediante Escritura Número 3874-tres mil ochocientos setenta y cuatro de fecha 04-cuatro de Julio de 2001-dos mil uno, pasada ante la fe del Licenciado Eduardo Arechavaleta Medina, Titular de la Notaría Pública Número 27-veintisiete con ejercicio en Monterrey, Nuevo León, Primer Distrito Notarial en el Estado; y la existencia legal de la sociedad mediante la Escritura número 29,953-veintinueve mil novecientos cincuenta y tres, de fecha 17-dieciséte de Diciembre de 1991-mil novecientos noventa y uno, pasada ante la fe del Licenciado Jesús Montaño García, Notario Público en ejercicio en este Municipio, Titular de la Notaría Pública Número 60-sesenta; en su carácter de Arrendataria del inmueble ubicado en la Calle **DIAGONAL ASARCO No. 1500, esquina calle HEROES DEL 47, DE LA COLONIA TERMINAL**, en esta Ciudad, e identificado con el número de expediente catastral **06-227-001**; acompañando Contrato de Arrendamiento de fecha 31-treinta y uno de Octubre del 2014-dos mil catorce, certificado ante la fe del Licenciado Federico Lama Bremer, Corredor Público Número 35-treinta y cinco, en el Municipio de San Pedro Garza García, del Estado de Nuevo León, tomándose razón del mismo bajo el Acta número 358-trescientos cincuenta y ocho, de fecha 13-trece de Enero del 2015-dos mil quince; celebrado por la C. Alma Leticia Garza Peña en su carácter de apoderada de la C. Minerva Soledad Velázquez González, como propietaria del inmueble antes citado, quien acredita la propiedad mediante Escritura Pública Número 17,229-dieciséte mil doscientos veintinueve de fecha 25-veinticinco de Octubre de 1990-mil novecientos noventa, pasada ante la fe del Licenciado Rubén Leal Isla Macías, Notario Público, Titular de la Notaría Número 8-ocho con ejercicio en este Municipio, además de Escritura Pública Número 7,884-siete mil ochocientos ochenta y cuatro, de fecha 25-veinticinco de Octubre de 1994-mil novecientos noventa y cuatro, pasada ante la fe del Licenciado Edelmiro Sánchez Sánchez, Titular de la Notaría Pública Número 73-setenta y tres, con ejercicio en este Municipio de Monterrey, Nuevo León, con la cual acredita dicha propiedad; solicitud con la que pretende obtener la autorización de **las LICENCIAS DE CONSTRUCCION (DEMOLICION PARCIAL Y AMPLIACION) Y USO DE EDIFICACION PARA TIENDA DE CONVENIENCIA**, respecto del inmueble antes citado, el cual se conforma de una superficie total ue 334.05 metros cuadrados, con una construcción existente de 264.00 metros cuadrados, de los cuales 242.65 metros cuadrados son por demoler, para posteriormente realizar una ampliación de 155.82 metros cuadrados, resultando una construcción total de 177.17 metros cuadrados.

ANTECEDENTES

El solicitante anexa copia simple de croquis otorgado por el Departamento de Obras Publicas del Municipio de Monterrey, bajo el número de Registro 001054 de fecha 02-dos de Abril de 1964-mil novecientos sesenta y Palacio Municipal de Monterrey
Zaragoza ote S/N Col. Centro 64000 Monterrey, N.L.

DIRECCIÓN DE CONTROL URBANO

cuatro, en el cual se aprueba una ampliación de un cuarto para local comercial, en el predio ubicado en la calle Héroes del 47 No. 1519, a favor del Sr. Carlos Vázquez González.

Vistos los dictámenes técnico urbanísticos, disposiciones normativas y demás constancias que obran dentro del expediente; y,

CONSIDERANDO

I.- Que la Secretaría de Desarrollo Urbano y Ecología del Municipio de Monterrey, es competente para admitir, conocer, tramitar y resolver la presente solicitud, de conformidad a lo dispuesto por los artículos 1 Fracción V, 6 fracciones IV y V, 10 Fracciones XIII y XXV último y penúltimo párrafos, inclusive 11, 137 Fracción I, 191 fracciones V, 226 Fracción I, 227 Fracción I y último párrafo, 228 Fracción I a XIV, 281, 282, 283, 284, 285, 286, 287 Fracción I a V, 288 Fracción I a VI, 293 Fracción I a V, 294 Fracción I a VIII, 295, 296 y 361 de la Ley de Desarrollo Urbano del Estado de Nuevo León; Artículos 1, 3 fracción II, 6, 8, 9 fracción I punto 4 inciso e), 11, 12 fracción II, 13, 14 fracción II punto 2.3, Artículo 15 fracción I, 16, 36, 39, 46, 47, 49, 52, 53, 63, 139, 156, 157, 158, 159, 160, 161 fracciones I a X, 162 fracciones I a XV del Reglamento de Zonificación y Uso de Suelo del Municipio de Monterrey; Artículos 3 fracción V, 4 fracciones II y IV, 8, 9, 10, 11, 12 Fracciones I a VI, 13 fracciones I, II y IX, 14 fracciones I, II y VIII, 15 fracciones I, II y IV, 16 fracciones I, II y III, 17, 18 fracción I y IV, 20, 26 fracción I, 91 y 96 del Reglamento para las Construcciones en el Municipio de Monterrey Nuevo León; 27 Fracción XIV, 70, 74 de la Ley Orgánica de la Administración Pública Municipal del Estado de Nuevo León y artículos 12 fracción III y 15 fracción I de Planeación y Administración, inciso D), y fracción V inciso C) del Reglamento Orgánico del Gobierno Municipal de Monterrey, Nuevo León.

II.- De acuerdo al Plan de Desarrollo Urbano del Municipio de Monterrey 2013-2025, aprobado en la Sala de Sesiones del Ayuntamiento de Monterrey el 8 de Julio del 2014, Publicado en el Periódico Oficial del Estado de Nuevo León Numero 103, con fecha 15 de Agosto del 2014, y de acuerdo al Plano de Delegaciones Y a la Matriz de Compatibilidad de Usos y destinos del Suelo contenidos en el Plan antes citado, los predios en cuestión se encuentran en la **DELEGACIÓN CENTRO, DISTRITO URBANO INDUSTRIAL MODERNA**, en una zona indicada como **HML-HABITACIONAL MIXTO LIGERO**, donde el uso solicitado para **2.3.4 TIENDA DE CONVENIENCIA** se considera como **CONDICIONADO**; Resultando por lo tanto informar de conformidad con lo establecido en el Artículo 137 fracción II de la Ley de Desarrollo Urbano del Estado de Nuevo León que señala: "La zonificación secundaria que establezcan en los programas de desarrollo urbanos de centros de población, se sujetarán a las siguientes categorías: **II.- CONDICIONADOS**: aquellos que por sus características de funcionamiento, frecuencia con que se presentan o especialidad y siendo complementarios de los predominantes presentan algún modo o grado de incompatibilidad que pueda evitarse o reducirse con el cumplimiento estricto de condiciones y requerimientos específicos que a esos efectos fije la autoridad competente en su reglamento y programa de desarrollo urbano y por lo mismo a juicio de ésta puedan permitirse en la zona respectiva, principalmente cuando se trate de solucionar problemas de servicios públicos o de acciones de interés general o por causa de utilidad pública. El incumplimiento de esas condiciones y requerimientos dejará sin efectos la autorización de uso de suelo y consecuentemente, procederá la aplicación de las medidas de seguridad y sanciones correspondientes".

III.- Ahora bien, cabe señalar que el Plan de Desarrollo Urbano del Municipio de Monterrey 2013-2025 y el Reglamento de Zonificación y Uso de Suelo del Municipio de Monterrey, en el artículo 19, contempla para los usos del suelo condicionados para ser autorizados, deberán cumplir con los siguientes requerimientos: **I. Predominancia:** En una distancia mínima de 100 metros hacia ambos lados del lote en cuestión, en ambos lados de las aceras de las calles. El 55-cincuenta y cinco por ciento de los lotes colindantes y por lo menos uno de los lotes adyacentes al mismo predio no deberán tener uso habitacional unifamiliar habitado. Cuando los frentes de los lotes sean de tamaños desiguales, se podrá determinar la predominancia a través de los metros lineales de citados frentes, de cada predio; **II. Contaminación:** No deberán sobrepasar los límites máximos



OFICIO No. SEDUE-5258/2015
EXP. ADM. L-175/2015
Página 3 de 15

DIRECCIÓN DE CONTROL URBANO

permisibles de contaminación del aire, agua, energías (radiaciones) y ruido, entre otros; cuando el caso lo amerite el tipo y nivel de contaminación será determinado por un dictamen que emita la Secretaría, según lo dispuesto en la Ley Ambiental del Estado de Nuevo León y demás disposiciones de carácter general aplicables;

III. Impacto Vial: Que el uso solicitado no represente un problema para la operatividad de la vialidad, en donde el tipo de impacto será determinado mediante un dictamen que emitirá la Secretaría, previo análisis del estudio de impacto vial, de conformidad con lo dispuesto por la Ley, y demás disposiciones de carácter general aplicables. Cuando las Obras de construcción generen en su hora de máxima demanda más de 1500-mil quinientos viajes, según los criterios Institute of Transportation Engineers (I.T.E.), el estudio deberá ser evaluado por el Consejo Estatal de Transporte y Vialidad; **IV. Seguridad:** Que el uso solicitado, no ponga en riesgo la integridad física o patrimonio de los residentes del sector en donde se localiza el predio en cuestión, será determinado el grado de riesgo mediante dictamen que emita la Dirección de Protección de Protección civil o Patronato de Bomberos de Nuevo León.

Para Usos condicionados sobre corredores Urbanos de Bajo Impacto (CBI), Mediano Impacto (CMI), Alto Impacto (CAI), Industrial (CI) y Corredor Cultural (CCU), zona de Servicios y Comercio (CS), Subcentros Urbanos (SCU) y Zona Industrial y de Transición (ZI), aplicarán las fracciones II, III y IV del presente artículo, así como los demás que se establezcan en la normatividad correspondiente".

2012 - 2015
SECRETARÍA DE DESARROLLO
URBANO Y ECOLOGÍA

IV.- Considerando lo indicado para usos condicionados en los términos señalados en el Considerando anterior, se tiene que conforme a dichos ordenamientos legales, el predio en cuestión se encuentra ubicado en una zona clasificada como **HML-Habitacional Mixto Ligero**, por lo tanto son aplicables los requerimientos I, II, III y IV, del artículo 19 del Reglamento de Zonificación y Uso de Suelo del Municipio de Monterrey; mismos que se subsanan de la siguiente manera: **Requerimiento I.** De acuerdo a las distancias mencionadas en dicho requerimiento, y conforme a la inspección y levantamiento de zonificación realizado por personal adscrito a esta Secretaría en fecha 11-once de Mayo del 2015-dos mil quince, del 100% de los lotes localizados por la calle Diagonal Asarco que corresponde a 32-treinta y dos lotes, el 43.75 % (14-catorce lotes) tienen uso habitacional unifamiliar habitado y el 56.25 % (18-dieciocho lotes) tienen uso diferente al habitacional unifamiliar habitado; por lo cual, se da por satisfecha dicha predominancia. **II. Contaminación:** En el presente caso, la Dirección de Ecología, adscrita a esta Secretaría, mediante oficio LTA-165/2015, de fecha 20-veinte de Mayo del 2015-dos mil quince, emitió dictamen en el cual se indican los lineamientos en materia ambiental a respetar, mismos que serán precisados en el cuerpo de esta resolución. **III. Impacto Vial:** La Dirección Técnica de Desarrollo Urbano adscrita a esta Secretaría, mediante oficio DT/V/499/2015, de fecha 29-veintinueve de Julio del 2015-dos mil quince, emitió Dictamen Técnico Vial, en el cual considera factible el proyecto desde el punto de vista vial, condicionado al cumplimiento de las recomendaciones indicadas en dicho oficio, mismas que serán precisadas en el cuerpo de esta resolución. **IV. Seguridad:** La Dirección de Protección Civil del Municipio de Monterrey, mediante oficio No. DPC/727/15-M, Tarjeta Folio No. 496/15-M, Expediente No. PC/1579/12/15 de fecha 5-cinco de Mayo del 2015-dos mil quince, emite dictamen otorgando los lineamientos en materia de Protección Civil para Tienda de Conveniencia, ubicado en la calle: Héroes del 47, Colonia Terminal, identificado con el expediente catastral 06-227-001.

V.- Que el proyecto presentado consta de una construcción total de 177.17 metros cuadrados, en 01-un nivel, en donde se pretende la instalación de una Tienda de Conveniencia con la siguiente distribución de áreas: área de ventas, cuarto frío, almacén, baño, cuarto para basura, área de estacionamiento para bicicletas y estacionamiento sin techar con capacidad para 03-tres autos.

VI.- Que el proyecto de edificación cumple con los lineamientos urbanísticos señalados en el Plan de Desarrollo Urbano 2013-2025 y en el Reglamento de Zonificación y Uso de Suelo del Municipio de Monterrey, de acuerdo a la superficie total de 334.05 metros cuadrados, mismos que se desglosan de la siguiente

Palacio Municipal de Monterrey
Zaragoza ote S/N Col. Centro 64000 Monterrey, N.L.

www.monterrey.gob.mx alcaldesa@monterrey.gob.mx

DIRECCIÓN DE CONTROL URBANO

manera: un **COS** (Coeficiente de Ocupación del Suelo) de 0.75 (250.537 metros cuadrados como máximo), y el proyecto presenta 0.53 (177.17 metros cuadrados); un **CUS** (Coeficiente de Utilización del Suelo) de 2.5 (835.125 metros cuadrados como máximo), y el proyecto presenta 0.53 (177.17 metros cuadrados); **CAV** (Coeficiente de Área Verde) de 0.12 (40.08 metros cuadrados como mínimo), y el proyecto presenta 0.16 (51.99 metros cuadrados); y **Área Libre** de 0.25 (83.513 metros cuadrados como mínimo), y el proyecto presenta 0.47 (156.88 metros cuadrados). Así mismo cumple con el número de niveles máximos permitidos que es de: 5-cinco Niveles, ya que el proyecto presenta solo 01-un nivel, con una altura de 3.17 metros, esto de acuerdo a lo indicado en el cuadro de lineamientos urbanísticos del artículo 36 del Reglamento de Zonificación y Uso de Suelo del Municipio de Monterrey.

VII.- En cuanto a la demanda de Estacionamiento, el proyecto cumple con la demanda requerida conforme al plan citado en el Considerando inmediato anterior, para los predios ubicados en el Distrito Urbano INDUSTRIAL MODERNA, para el giro de Tienda de Conveniencia, requiere 01-un cajón por cada 25 metros cuadrados de unidad básica de servicio, donde conforme al análisis del proyecto presentado se señala un área de 78.53 metros cuadrados, por lo que resulta el requerimiento de 03-tres cajones; solucionando el proyecto con 03-tres cajones dentro del predio.

VIII.- De acuerdo a Inspección Ocular realizada por personal adscrito a esta Secretaría de fecha 11-once de Mayo del 2015-dos mil quince, se pudo constatar que actualmente el inmueble se encuentra desocupado.

IX.- La Dirección de Protección Civil del Municipio de Monterrey, mediante oficio No. DPC/727/15-M, Expediente número PC/1579/12/15, Tarjeta Folio Número 496/15-M, de fecha 5-cinco de Mayo del 2015-dos mil quince, emite dictamen en materia de protección civil para el giro de Tienda de Conveniencia en el predio ubicado en la calle Héroes del 47, Colonia Terminal, e identificado con el número de expediente catastral 06-227-001, con el fin de identificar, evaluar y analizar los riesgos internos y externos en dicha materia, condicionando el proyecto al cumplimiento de los lineamientos emitidos para su funcionamiento; y el cual está sujeto a las verificaciones que realice dicha autoridad conforme a lo establecido en el oficio citado, que fue emitido y notificado a petición de la parte solicitante, por lo cual será a esa dependencia municipal a quien deberá informarse sobre el cumplimiento de dichas medidas, para que la misma actúe en consecuencia.

X.- La Dirección de Ecología, mediante oficio LTA-165/2015, de fecha 20-veinte de Mayo del 2015-dos mil quince, emite los lineamientos ambientales a seguir con la finalidad de prevenir los impactos negativos que tendrían las actividades del establecimiento sobre el medio ambiente y hacia la comunidad; los cuales serán indicados en el cuerpo de la presente resolución.

XI.- De lo anterior, y con base en el párrafo final del artículo 15 del Reglamento Orgánico del Gobierno Municipal de Monterrey, N.L., la Dirección Técnica de Desarrollo Urbano adscrita a esta Secretaría, emitió los siguientes Dictámenes, por medio del cual atento a los estudios, memorias de cálculo y demás documentos aportados por el interesado, descritos en el cuerpo de la presente resolución, verifica el cumplimiento de las normas y disposiciones generales y reglamentos municipales, recomendando autorizar el proyecto constructivo e informa a los interesados sobre la responsabilidad directa y solidaria que señalan los artículos 8, 9, 10, 11, 12, 13, 14, 15, 16 y 17 del Reglamento para las Construcciones en el Municipio de Monterrey, Nuevo León, por tanto, el proceso constructivo deberá apearse al proyecto presentado, con el fin de prevenir cualquier tipo de riesgo, siendo los siguientes:

1. Mediante oficio número DT/E/251/MAYO/2015 de fecha 2-dos de Junio del 2015-dos mil quince, emitió Dictamen Estructural, mismo que fue elaborado conforme al Estudio de Memoria de Cálculo Estructural, elaborado por la empresa EDIFICACIONES 26's, firmado por el Ingeniero Emilio González Saucedo, con cédula profesional 2346362, manifestándose como responsable de dicha memoria, así como de la seguridad estructural de la construcción; así mismo acompaña el Estudio de Mecánica de Suelos de

SECRETARÍA DE DESARROLLO URBANO Y ECOLOGÍA



OFICIO No. SEDUE 5258/2015
EXP. ADM. L.-175/2015
Página 5 de 15

DIRECCIÓN DE CONTROL URBANO

- fecha Febrero del 2015-dos mil quince, elaborado por la empresa LCS LABORATORIO DE CONCRETOS Y SUELOS, firmado por el Ingeniero Emilio González Duque, con cédula profesional 3838631; dictamen en el cual se indican las responsabilidades del propietario, Director Responsable de la Obra y Asesores conforme a lo dispuesto en el Reglamento para las Construcciones en el Municipio de Monterrey.
2. Mediante oficio DT/V/499/2015, de fecha 29-veintinueve de Julio del 2015-dos mil quince, emitió Dictamen Técnico Vial, mismo que fue realizado conforme a la información y al plano del proyecto presentados, concluyendo que el proyecto es factible desde el punto de vista vial, **siempre y cuando se cumpla con lo indicado en el citado dictamen.**

XII.- En fecha 15-quince de Abril del 2015-dos mil quince, se emite resolución de alineamiento vial, por parte de la Dirección Técnica de Desarrollo Urbano adscrita a esta Secretaría, en el cual indica lo siguiente: Para la calle Héros del 47, deberá respetar un ancho total de 20.00 metros, 10.00 metros a partir del eje de la calle hacia ambos lados. b) Para la calle Diagonal Asarco, deberá respetar su límite de propiedad de acuerdo a escrituras. c) En la esquina formada por la intersección de estas vialidades deberá respetar un ochavo mínimo de 3.00 x 3.00 metros. En los estudios de vialidad SI se prevé la modificación del tramo de la vía pública con la que colinda el predio.

XIII.- Que para dar cumplimiento a lo indicado en los artículos 20 penúltimo párrafo y 91 requisitos 7 al 10, de la Reforma por Modificación, Adición y Derogación del Reglamento para las Construcciones en el Municipio de Monterrey Nuevo León, anexa lo siguiente:

1. Escrito signado por el Director Responsable de la Obra, Arquitecto Mario Alberto Morín Carrizales, con número de cédula profesional 6146178, mediante el cual señala el programa de Demolición (secuencia) para ejecutar la demolición de construcción, en relación al inmueble que nos ocupa.
2. Escrito signado por el Director Responsable de la Obra, Arquitecto Mario Alberto Morín Carrizales, con número de cédula profesional 6146178, mediante el cual manifiesta su responsabilidad sobre la demolición total de la Construcción existente en el inmueble que nos ocupa.
3. Dictamen emitido por la Dirección de Protección Civil del Municipio de Monterrey, mediante oficio No. DPC/726/15-M, Expediente número PC/1579/12/15, Tarjeta Folio Número 497/15-M, de fecha 5-cinco de Mayo del 2015-dos mil quince, para los trabajos de demolición parcial en el predio ubicado en la calle Héros del 47, Colonia Terminal, e identificado con el número de expediente catastral 06-227-001.
4. Póliza número 3411500000065, emitida por la compañía MAPFRE TEPEYAC S.A, de fecha 16-diesiseis de Febrero del 2015-dos mil quince, con vigencia del 01 de Enero del 2015 al 01 de Enero del 2016, para demolición total y ampliación de la construcción.

Que de acuerdo a expuesto, fundado y motivado, la suscrita Secretaria de Desarrollo Urbano y Ecología del Municipio de Monterrey, Nuevo León:

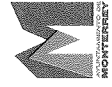
A C U E R D A:

PRIMERO.- Por los motivos y razones expuestas en los términos señalados y bajo las condiciones que se indican en el capítulo de considerando de la presente resolución se AUTORIZAN las **LICENCIAS DE CONSTRUCCION (DEMOLICION PARCIAL Y AMPLIACION) Y USO DE EDIFICACION PARA TIENDA DE CONVENIENCIA,** para el predio ubicado en la calle **DIAGONAL ASARCO No. 1500, esquina calle HEROES DEL 47, DE LA COLONIA TERMINAL,** en esta Ciudad, e identificado con el número de expediente catastral **06-227-001,** el cual se conforma de una superficie total de 334.05 metros cuadrados, con una construcción existente de 264.00 metros cuadrados, de los cuales 242.65 metros cuadrados son por demoler, para posteriormente realizar una ampliación de 155.82 metros cuadrados, resultando una construcción total de 177.17 metros cuadrados.

DIRECCIÓN DE CONTROL URBANO

SEGUNDO.- El propietario, ocupante o interesado deberá cumplir al inicio de actividades y en todo momento con todas y cada una de las siguientes obligaciones y/o lineamientos:

- A) Deberá ejecutar la Demolición considerando lo indicado en el escrito que contiene el Programa de Demolición, manifestándose como Director Responsable de Obra, el Arquitecto Mario Alberto Morín Carrizales, con cédula profesional 6146178, y del cual se manifiesta como responsable mediante escrito anexo al mismo, además de considerar lo siguiente:**
- a. Deberá cumplir con las recomendaciones emitidas por la Dirección Municipal de Protección Civil mediante oficio No. DPC/726/15-M, Expediente número PC/1579/12/15, Tarjeta Folio Número 497/15-M, de fecha 5-cinco de Mayo del 2015-dos mil quince, en el cual se otorgan los lineamientos para los trabajos de demolición parcial en el predio en cuestión.
 - b. La demolición se llevará a cabo en finca deshabitada.
 - c. Previo al inicio de la Demolición, se deberán proveer todos los accordonamientos, tapias, cintas, puntales o elementos de protección de colindancias y vía pública que sean necesarios y dar aviso a esta autoridad para su verificación y autorización, debiendo mantenerlos en este estado hasta su finalización.
 - d. Una vez terminada la demolición el propietario y/o responsable de la obra, deberá limpiar el terreno de escombros y/o desperdicios en un término no mayor de 15 – quince días, así como dejar limpias las áreas que hayan afectado con motivo de las mismas, depositándolos en lugar oficial.
- B) De conformidad con lo establecido en el Artículo 26 fracción último párrafo de la Reforma por Modificación, Adición o Derogación del Reglamento para las construcciones en el Municipio de Monterrey vigente, se indica lo siguiente: "La vigencia para las licencias en general incluida la demolición de bardas, será de 01-UN AÑO, e iniciará a partir del día siguiente la notificación correspondiente, previo el pago de derechos municipales, cuando proceda. En caso de que no se efectúe la demolición dentro del plazo otorgado, se deberá ingresar y obtener una nueva autorización". Por lo anterior, toda vez que se trata de LA DEMOLICIÓN DE 242.65 metros cuadrados, se otorga al solicitante un plazo de 01-UN AÑO para realizar las obras de construcción (Demolición Parcial) que se autorizan.**
- C) Las obligaciones impuestas que se contienen en el acuerdo se complementan y adicionan con las contenidas en la documentación gráfica Cartulina Y Planos (1 de 1), la cual debidamente autorizada forma parte integrante del acuerdo.**
- D) La Licencia Municipal de Construcción (Cartulina) que en este acto se autoriza y que es parte anexa e integral del acuerdo deberá permanecer en todo momento en un lugar visible en la obra, e igualmente deberá permanecer (en lugar visible) en el establecimiento en todo momento a partir del inicio de funciones.**
- E) Una copia de los planos aprobados de Edificación Y Construcción deberá conservarse en la obra, y estar a disposición de la autoridad. Así mismo de conformidad con lo establecido en el Artículo 26 fracción I del Reglamento para las Construcciones en el Municipio de Monterrey vigente, se indica lo siguiente: La vigencia de las licencias iniciará a partir del día siguiente a la notificación correspondiente y dependerá de los metros cuadrados de construcción conforme a la siguiente clasificación: Fracción I.- Hasta 250.00 metros cuadrados de construcción-01-Un año. Por lo anterior, al tratarse de una construcción total de 155.82**



DIRECCIÓN DE CONTROL URBANO

OFICIO No. SEDUE 5258/2015
EXP. ADM. L-175/2015
Página 7 de 15

metros cuadrados, se otorga al solicitante un plazo de 01-UN AÑO para realizar las obras de construcción que se le autorizan.

F) Deberá sujetar la ejecución de la construcción al cumplimiento de las siguientes obligaciones y lineamientos urbanísticos:

- a) La presente licencia de construcción se otorga bajo la responsiva del o los directores responsables de la obra o profesionistas responsables que asuman la obligación de que el proyecto, cálculos, especificaciones, materiales y procesos de ejecución de la obra en sus diversos aspectos o elementos cumplan las normas técnicas correspondientes y se ajusten a lo dispuesto en la Ley de Desarrollo Urbano del Estado de Nuevo León, en los reglamentos o disposiciones de carácter general que expida el ayuntamiento de Monterrey N. L. y en los demás ordenamientos jurídicos aplicables.
- b) Deberá respetar el horario de actividades de construcción las cuales deberán cumplirse en un horario de 8:00 a 17:00 horas de lunes a viernes, y sábado de 8:00 a 14:00 horas en días hábiles, esto con la finalidad de no impactar con ruido los predios vecinales.
- c) En caso de ruptura de pavimento o que se requiera trabajar en vía pública, deberá acudir a realizar el trámite correspondiente a la Dirección Técnica de la Secretaría de Servicios Públicos. **SECRETARÍA DE DESARROLLO URBANO Y ECOLOGÍA 2012 - 2015**
- d) Respetar el proyecto arquitectónico tal y como se ilustra en los planos autorizados al efecto (Distribución, dimensiones y usos de las áreas indicadas en las plantas arquitectónicas del proyecto, dimensiones de los accesos y salidas, etc.), el cual cumple con todos y cada uno de los lineamientos establecidos en el Plan de Desarrollo Urbano del Municipio de Monterrey de acuerdo a la zona en la que se ubica el predio en cuestión.
- e) Para el supuesto de pretender utilizar las banquetas de la vía pública para colocar momentáneamente los materiales de construcción o escombros, sin invadir la superficie de rozamiento, se deberá obtener de la autoridad municipal competente el permiso correspondiente.
- f) El Director Técnico de Obra deberá respetar las obligaciones indicadas en el artículo 12 fracciones I a VI, del Reglamento para las Construcciones del Municipio de Monterrey del Municipio de Monterrey.
- g) El propietario o poseedor de un inmueble será el responsable por las acciones, omisiones y las circunstancias de responsabilidad a que se refiere el Reglamento de Construcción citado. El propietario o poseedor de un inmueble para su protección y Asesoramiento tendrá la obligación de recurrir a un Director Responsable de Obra para la ejecución de la construcción, cuando se trate de construcciones Tipo 3ª, 3b, 4ª, 4b y 4c. Podrá Contratar directamente o a través del Director Responsable de Obra, otros profesionistas que en su calidad de asesores serán responsables solidarios con el titular del contrato o en sus respectivas ramas o especialidades. Estos podrán ser entre otros, los descritos en el artículo 2 fracción III del presente Reglamento, en cuyo caso, el Director Responsable de Obra quedará como responsable general del proyecto y de la obra; lo anterior en base a los artículos 8 y 9 del Reglamentos para las Construcciones del Municipio de Monterrey Nuevo León vigente.
- h) El propietario o poseedor de un inmueble deberá de disponer obligatoriamente y durante el tiempo que dure la construcción, tratándose de construcciones tipo 3b, 4ª, 4b y 4c de un seguro de responsabilidad civil contra terceros que ampare cualquier daño que ocasione la construcción.
- i) El Director Responsable de Obra deberá vigilar que el proceso constructivo se apegue irrestrictamente al proyecto aprobado, con el fin de prevenir la consecución de riesgos.
- j) No utilizar los árboles, en su caso, como bancos o mesas de trabajo, no derribarlos, maltratarlos o podarlos.
- k) Se le hace del conocimiento al Propietario, Director Responsable de Obra y Asesores que con el fin de garantizar la seguridad estructural de la construcción deberá cumplir con lo establecido en los artículos 8, 9, 41, 49, 51, 52, 54, 55, 58, 60, 74, 75, 76 y 87 del Reglamento para las Construcciones del Municipio de Monterrey.
- l) Así como también deberá vigilar que el proceso constructivo se apegue irrestrictamente al proyecto aprobado, con el fin de prevenir la consecución de riesgos.

Palacio Municipal de Monterrey

Zaragoza ote S/N Col. Centro 64000 Monterrey, N.L.


www.monterrey.gob.mx

alcaldesa@monterrey.gob.mx

52 (81) 8130.6565

DIRECCIÓN DE CONTROL URBANO

- m) Se hace del conocimiento a los interesados de su responsabilidad directa y solidaria, que establecen los artículos 8, 9, 10, 11, 12, 13, 14, 15 y 16 del Reglamento para las Construcciones del Municipio de Monterrey y las disposiciones aplicables de la Ley de Desarrollo Urbano del Estado de Nuevo León.
- n) Dar a los residuos (escombros, ramas y basura) un manejo adecuado (recolección, transporte y disposición final mediante empresas o en sitios autorizados), colocándolos dentro del predio o, de no ser posible, en contenedores adecuados previa autorización, efectuando separación entre los del proceso de construcción y los equiparables a domésticos generados por el personal.
- o) No efectuar fogatas. para la preparación de alimentos del personal de construcción deberá contarse con estufa a base de gas LP o electricidad.
- g) Deberá dar cumplimiento a lo establecido en el Artículo 123 del Reglamento para las Construcciones en el Municipio de Monterrey, N.L. Vigente al momento de ingresar la solicitud, el cual señala lo siguiente "El propietario o poseedor o el Director Responsable de Obra o el Asesor profesional contratado, juntos o por separado, deberán facilitar a la autoridad municipal, el oficio de obra terminada, donde el profesionista dará fé, bajo protesta de decir la verdad, que la obra fue ejecutada bajo su supervisión o asesoría y cumpliendo con las normas que la ingeniería exige y conforme a lo autorizado. . . .". De lo anterior, se deduce, que al término de los trabajos de construcción, se deberá tramitar ante la autoridad competente (Secretaría de Desarrollo Urbano y Ecología) la terminación de obra (Obra Terminada).**
- H) Deberá cumplir al inicio de actividades y en todo momento con todas y cada una de las siguientes obligaciones y/o lineamientos:**
- a) Respetar el proyecto arquitectónico tal y como se ilustra en los planos autorizados al efecto (Distribución, dimensiones de las áreas indicadas en las plantas arquitectónicas del proyecto, dimensiones de los accesos y salidas a la zona de estacionamiento, altura de las edificaciones, etc.).
- b) No podrá utilizarse el inmueble que nos ocupa para un uso diferente del autorizado en el presente acuerdo ni modificar el funcionamiento estructural del proyecto aprobado, sin haber obtenido previamente la autorización correspondiente.
- c) Deberá de respetar el uso de edificación de **TENDA DE CONVENIENCIA** en el predio en cuestión.
- d) Deberá respetar el uso de todas y cada una de las áreas indicadas en el proyecto arquitectónico que en este acto se autoriza, **no deberá cambiar el giro ni su área de construcción aquí señalada** (respetar lo indicado en el proyecto autorizado al efecto), quedando totalmente obligado a mantener en función los 3-tres cajones de estacionamiento con las dimensiones mínimas de 2.70 x 5.00 metros que indica el proyecto, en caso contrario quedará sin efectos la presente autorización.
- e) Deberá de contar con un extinguidor y/o sistema contra incendio por cada 60.00 metros cuadrados de construcción.
- f) Deberá de contar con el Plan de Contingencias y la Unidad Interna de Respuesta Inmediata realizado por un consultor externo adscrito a la Dirección de Protección Civil Estatal, así como la Auditoría Técnica (análisis de riesgos) emitida por la dirección antes mencionada previo al inicio de ventas o rentas de los inmuebles en observancia de la Ley de Protección Contra Incendios y Materiales Peligrosos del Estado de Nuevo León.
- g) Queda totalmente prohibido estacionarse o realizar cualquier tipo de maniobra que impacte negativamente en la vía pública.



2012 - 2014
SECRETARÍA DE DESARROLLO URBANO Y ECOLOGÍA



OFICIO No. SEDUE 5258/2015
EXP. ADM. L-175/2015
Página 9 de 15

DIRECCIÓN DE CONTROL URBANO

- h) Deberá conservar a la edificación en buenas condiciones de estabilidad, servicio, aspecto e higiene, evitar que se conviertan en molestia o peligro para las personas o los bienes, reparar y corregir los desperfectos.
- i) Los acabados en las fachadas deben mantenerse en buen estado de conservación, aspecto e higiene.
- j) Deberá implementar un programa de limpieza, en donde se incluya el exterior del establecimiento, la fachada, las banquetas, la media calle y en todas sus colindancias.
- k) Deberá cumplir con el reglamento de Limpia y Regulación Sanitaria de la Secretaría de Servicios Públicos del Municipio de Monterrey.
- l) En caso de que al momento de la construcción se cuente con mamparas de protección con anuncios publicitarios, se deberá obtener la licencia de anuncios correspondiente.
- m) No podrá utilizarse el inmueble que nos ocupa para un uso diferente del autorizado en el presente 15 acuerdo ni modificar el funcionamiento estructural del proyecto aprobado.



SECRETARÍA DE DESARROLLO
URBANO Y ECOLOGÍA

I) En cuanto a Protección Civil deberá cumplir con las recomendaciones señaladas por la Dirección Municipal de Protección Civil en el escrito con número de oficio No. DPC/727/15-M, Expediente número PC/1579/12/15, Tarjeta Folio Número 496/15-M, de fecha 5-cinco de Mayo del 2015-dos mil quince, el cual fue obtenido a petición de la parte solicitante; y el cual está sujeto a las verificaciones que realice dicha autoridad conforme a lo establecido en el oficio citado, que fue emitido y notificado a petición de la parte solicitante. Por lo cual será a esa dependencia a quien deberá informarse sobre el cumplimiento de las medidas, para que la misma actúe en consecuencia.

- J) Deberá respetar lo indicado en el Dictamen Técnico Estructural con oficio DT/E/251/MAYO/2015 de fecha 2-dos de Junio del 2015-dos mil quince, emitido por la Dirección Técnica de Desarrollo Urbano adscrita a esta Secretaría, el cual fue realizado conforme a los estudios, memorias de cálculo y demás documentos aportados por el interesado, donde se le obliga a cumplir con lo siguiente:
 - a) De conformidad a los artículos 288, 290 y 291 de la Ley de Desarrollo Urbano del Estado de Nuevo León, deberá cumplir con las condiciones de seguridad, normas y especificaciones relativas al diseño la cual es responsabilidad de la persona que lo realiza, de conformidad con lo establecido en los artículos 8,9 segundo párrafo, 13,15 fracción I inciso E), fracción IV inciso C), 16 fracciones I, II y III, 17, 20, 22, 42, 49 y 94 del Reglamento para las Construcciones del Municipio de Monterrey Nuevo León.
 - b) Deberá preservar la seguridad de las construcciones y la de los usuarios de la misma, del Director Responsable de la Obra y Asesor en Seguridad Estructural, que intervienen en este proyecto deberán remitirse a la aplicación de las normas o especificaciones relativas al diseño y construcción, contempladas en el Reglamento para las Construcciones en el Municipio de Monterrey.
 - c) Dar cumplimiento a las Leyes y Códigos Generales de Construcción, además de la ingeniería, las cuales comprenden a todas las edificaciones en las que deberán aplicarse en la práctica actual de la Ingeniería con rigor durante el proceso constructivo.

DIRECCION DE CONTROL URBANO

OFICIO No. SEDUE 5258/2015
EXP. ADM. L-175/2015
Página 10 de 15

- d) Sujeterse a lo indicado en los artículos 52, 55, 58, 59, 61, 63, 66, 67, 79, 80, 81, 82, 99, 100, 103, 104, 108, 109, 110, 111, 117, 118, 119 del Reglamento para las Construcciones en el Municipio de Monterrey.
- e) Es responsabilidad del propietario y Director Responsable de Obra, dar prioridad y término a las etapas de las obras que colindan con los diferentes predios y vialidades para la protección de taludes o cortes de terreno, así como supervisar el proyecto constructivo para que se apege a lo presentado para su autorización.
- f) El propietario, Director Responsable de Obra y Asesores sujetarse a las disposiciones contenidas en el Capítulo V del Proceso Constructivo, artículos 52 al 59 del Reglamento para las Construcciones del Municipio de Monterrey, ya que en caso de no hacerlo así, será acreedor a las sanciones contenidas en el Reglamento citado, así como las Responsabilidades Civiles, Penales y Administrativas a que haya lugar.

K) En materia de Vialidad, deberá cumplir con lo indicado en el oficio DT/V/499/2015, de fecha 29-veintinueve de Julio del 2015-dos mil quince, emitido por la Dirección Técnica de Desarrollo Urbano adscrita a esta Secretaría, siendo lo siguiente:

- 1) El Proyecto deberá respetar el siguiente Alineamiento Vial de acuerdo al Plan de Desarrollo Urbano del Municipio de Monterrey 2013-2025, a la Ley de Desarrollo Urbano del Estado de Nuevo León, al Artículo 64 del Reglamento para las Construcciones del Municipio de Monterrey y al alineamiento vial emitido por esta Secretaría.
 - a) Para la calle Héroes del 47, deberá respetar un ancho de 20.00 metros, 10.00 metros a partir del eje de la calle y hacia ambos lados.
 - b) Para la calle Diagonal Asarco, deberá respetar su límite de propiedad de acuerdo a escrituras.
 - c) En la esquina formada por la intersección de estas dos vialidades deberá respetar un ochavo mínimo de 3.00 x 3.00 metros.

Nota: Se prevé la modificación del tramo de la vía pública con la que colinda el predio. (Solo en el ochavo)

2012 - 2015

SECRETARIA DE DESARROLLO URBANO Y ECOLOGIA

El proyecto se desplanta sobre la zona de afectación vial prevista para la Av. Héroes del 47 dentro del Plan de Desarrollo Urbano del Municipio de Monterrey 2013-2025.

Al respecto, el **Artículo 4 del Reglamento de Zonificación y Uso de Suelo del Municipio de**

Monterrey dice lo siguiente; "Alineamiento Vial es la traza sobre el terreno que limita el predio respectivo con la vía pública en uso o con la futura vía pública determinada en el Plan, en cuya superficie prevista como afectación vial, se prohíbe realizar cualquier tipo de construcción u obstrucción."

Así mismo el **Artículo 64 del Reglamento para las Construcciones del Municipio de Monterrey** menciona "en las superficies previstas como afectación vial se prohíbe realizar cualquier tipo de construcción u obstrucción".

Por lo anterior, el proyecto estará condicionado a respetar la zona de afectación vial no realizando construcción alguna en dicha zona. Así mismo, el Proyecto quedará condicionado a que en el momento que se realice la ampliación y habilitación de la Av. Héroes del 47 debido a un requerimiento por parte de la autoridad Municipal o Estatal según sea la instancia que la lleve a cabo, quedará obligado a dejar libre el área que quede dentro de los alineamientos viales previstos, para que pueda ser habilitada como vía pública.



OFICIO No. SEDUE 5258/2015
EXP. ADM. L-175/2015
Página 11 de 15

DIRECCIÓN DE CONTROL URBANO

- 3) El proyecto deberá cumplir con el requerimiento de cajones de estacionamiento dentro del predio de acuerdo a la Matriz de Compatibilidad de Usos de Suelo del Plan de Desarrollo Urbano del Municipio de Monterrey 2013-2025.
 - 4) De acuerdo al Artículo 52 del Reglamento de Zonificación y Uso de Suelo del Municipio de Monterrey, las dimensiones de los cajones dispuestos en batería deberán ser por lo menos de 2.70 x 5.00 metros, tomando en cuenta las características de los vehículos ligeros y el espacio necesario para abrir las puertas. Así mismo, se deberán disponer de al menos un cajón de estacionamiento para personas discapacitadas, el cual deberá ser de 3.80 x 5.00 metros de acuerdo a la norma oficial mexicana NOM-034-SCT2-2003. Con respecto a este último deberán ajustarse a lo indicado en los artículos 37 y 38 del Reglamento de Accesibilidad de la Cd. De Monterrey, vigente.
 - 5) Con respecto a la vía pública, queda prohibido separar espacios para estacionar vehículos o colocar señales, o dispositivos de tránsito sin autorización de la autoridad municipal de vialidad y tránsito, de acuerdo al Artículo 42 del reglamento de Vialidad y Tránsito del Municipio de Monterrey. URBANO Y ECOLOGÍA
 - 6) Deberá cumplir con el Artículo 63 del Reglamento de Zonificación y usos de Suelo del Municipio de Monterrey, el cual señala que en centros comerciales, tiendas de conveniencia y farmacias se deberá contar dentro de su predio con el espacio para el estacionamiento de bicicletas , por lo menos el equivalente a un cajón de estacionamiento para vehículos.
 - 7) El acceso vehicular a la zona de estacionamiento debe estar libre de cualquier obstáculo que afecte su funcionalidad y la visibilidad para realizar las maniobras vehiculares. Vehiculares. Por lo anterior, no deberán existir ningún tipo de obstáculos móviles o fijos, además de postes o árboles colindantes al acceso que dificulten la entrada y salida a los usuarios.
 - 8) Debido a las Características físicas del Desarrollo y el espacio disponible para su estacionamiento, no deberán utilizar vehículos de carga mayores de 5.00 metros de longitud.
 - 9) De acuerdo al Artículo 9 del Reglamento de Vialidad y Tránsito del Municipio de Monterrey, queda prohibido el realizar maniobras de Carga y Descarga obstaculizando la circulación de Vehículos y Peatones, es decir, al exterior del predio.
 - 10) El Desarrollo queda obligado a que la operación que presente, así como cualquier otro servicio que ofrezca, tanto al interior como en su zona de estacionamiento sea tal que no ocasione problemas operacionales a la vialidad y a la zona colindante.
 - 11) El proyecto deberá tener el señalamiento (horizontal y vertical) de tipo informativo, restrictivo y preventivo necesario tanto en el interior del estacionamiento, así como al exterior del predio. Es importante aclarar que los costos del señalamiento deberán ser por cargo al Desarrollador. La Secretaría de Seguridad Pública y Vialidad podrá solicitar en su caso, el señalamiento vial y las adecuaciones viales necesarias para el correcto funcionamiento vial del local.
 - 12) El propietario o propietarios del Desarrollo, quedan obligados a realizar las aportaciones necesarias para poder llevar a cabo las obras o adecuaciones viales planificadas en la zona cuando así sea requerido.
- L) En materia Ambiental, deberá cumplir lo indicado en el oficio LTA-165/2015, de fecha 20-veinte de Mayo del 2015-dos mil quince, emitido por la Dirección de Ecología adscrita a esta Secretaría, siendo lo siguiente:**

Palacio Municipal de Monterrey
Zaragoza ote S/N Col. Centro 64000 Monterrey, N.L.

www.monterrey.gob.mx alcaldesa@monterrey.gob.mx

52 (81) 8130.6565

Durante la etapa de demolición y construcción.-

1. El horario de las actividades de la demolición y construcción será de lunes a viernes de 8:00 a 17:00 horas y sábados de 8:00 a 14:00 horas en días hábiles.
2. Los residuos provenientes de la demolición y construcción deberán manejarse (almacenamiento, transporte y disposición final) adecuadamente de conformidad con el Reglamento de la Ley General para la Prevención y Gestión Integral de los Residuos.
3. Las actividades, los equipos o maquinaria que provoquen ruido y/o vibraciones durante la construcción, no podrán colocarse en colindancia a vía pública y a límites del predio, en cualquier ubicación deberán estar aislados acústicamente y no deberán sobrepasar los límites máximos permisibles de ruido en fuentes fijas (NOM-081 SEMARNAT -1994), siendo los límites de 68 dB (A) de 08:00 a 18:00 horas.
4. Deberá minimizar las emisiones a la atmósfera generadas por la maquinarias utilizadas, respetando los límites máximos permisibles de emisiones de gases contaminantes proveniente del escape de los vehículos automotores en circulación que usan gasolina como combustible NOM-041-SEMARNAT-2006.
5. Deberá minimizar la cantidad y duración de la exposición de la tierra a fin de evitar la dispersión de polvos, deberá implementar las acciones y utilizar los equipos o sistemas que permitan evitar que los vehículos que transportan los materiales de construcción derramen material particulado a la vía pública.
6. Deberá minimizar la cantidad y duración de la exposición de la tierra a fin de evitar la dispersión de polvos.
7. Deberá establecer un procedimiento de emergencia en caso de una fuga o derrame y notificar a la autoridad.
8. Deberá utilizar el riego con agua no potable, de las superficies a trabajar, ello para disminuir la emisión de polvos por efecto del movimiento de la tierra.
9. Las vibraciones que puedan generarse no deberán ser percibidas en predios colindantes, en este sentido, los equipos deberán contar con un sistema de amortiguamiento para evitar la transmisión de ruido y vibraciones al entorno.
10. Deberá de colocar mamparas o tapiales en el límite del predio, con la finalidad de contener los polvos de la demolición y/o partículas producto de la demolición en el interior del predio, queda prohibido la instalación de anuncios sobre estas estructuras.
11. Deberán realizarse las conexiones correspondientes de servicios de agua potable y drenaje sanitario, instalando para tal efecto, una toma de agua tanto para el uso de los operadores así como insumo de la obra, además de contar con un sanitario provisional conectado al sistema de drenaje o colocar un sanitario portátil por cada 25 trabajadores o menos, el cual deberá asearse diariamente, y la limpieza de estos deberá realizarse por medio de un prestador de servicios especializado, que cuente con la autorización de la Secretaría de Desarrollo Sustentable.

Durante la etapa de operación.-

Generales

12. Deberá contar con un programa permanente que incluya el control de insectos y roedores.
13. Deberá realizar las maniobras de carga y descarga en área para tal fin dentro de propiedad en horario de 8:00 a 18:00 horas de lunes a sábado y de 8:00 a 15:00 horas en domingo.
14. Durante el funcionamiento de la obra deberá implicar el uso eficiente de la energía y del agua, así como de los recursos materiales no perjudiciales por el ambiente, ello con la finalidad de lograr una reducción de los impactos ambientales y una sustentabilidad del edificio.

Aspecto Ambiental

Ruido y/o Vibraciones

15. No deberán existir espacios abiertos principalmente en colindancia con casa habitación esto con la



DIRECCIÓN DE CONTROL URBANO

finalidad de no impactar negativamente el entorno con el desarrollo de las actividades que generen emisiones de ruido.

- 16. Las actividades, los equipos o maquinaria que provoquen ruido y/o vibraciones no podrán colocarse en colindancia a casa habitación, vía pública y a límites del predio, en cualquier ubicación deberán estar aislados acústicamente y no deberán sobrepasar los límites máximos permisibles de ruido en fuentes fijas, siendo los límites de 68 dB (A) de las 08:00 a 22:00 horas.
- 17. Las bocinas, magnavoces o altavoces de sistemas de sonido, música, intercomunicación, etc., deberán estar orientados hacia el interior y regulado su volumen a fin de que no sobrepasen los límites máximos permisibles de emisión de ruido por la Norma correspondiente, ni sus vibraciones.
- 18. No se permite la ejecución u operación de equipos de sonido, instrumentos musicales, bocinas, amplificadores y similares en terrazas o en interiores con espacios abiertos ni en vía pública.



2012 - 2015
SECRETARÍA DE DESARROLLO
URBANO Y ECOLOGÍA

Emisiones al Aire

- 19. No se deberán percibir olores a predios colindantes.

Contaminación del Suelo

- 20. El suelo deberá estar protegido con material impermeable, es prohibido realizar cualquier actividad en suelo natural.
- 21. Queda prohibido la derrama o vertido de material sólido o líquido al suelo, a la vía pública y/o áreas verdes.
- 22. Deberá tomar medidas preventivas para evitar o minimizar fugas de líquidos que puedan afectar el suelo del área, evitando colocar materiales y/o equipos sobre suelo natural.
- 23. El interior del establecimiento deberá estar libre de derrames de grasa y aceite.
- 24. Deberá colocar trampas de aceite y grasas en los registros de drenaje sanitario.
- 25. En caso de usar transformador de energía eléctrica, este no deberá estar sobre suelo natural, además deberá contar con barrera de contención para evitar derrames.

Contaminación del Agua

- 26. Deberá registrar sus descargas de agua residual en la Secretaría de Desarrollo Sustentable dentro de los primeros 15 días a partir de la notificación de la Licencia.
- 27. Es prohibido la derrama o vertido de residuos sólidos o líquidos al drenaje sanitario o pluvial.
- 28. Los líquidos residuales del proceso deberán cumplir con las Normas Oficiales Mexicanas.
- 29. Los sistemas de drenaje deberán ser protegidos de derrames accidentales de residuos sólidos o líquidos de sustancias que pudiesen ocasionar alteraciones a la calidad del flujo ordinario del sistema; estableciendo un sistema de barreras, fosas, charolas canales, etc., con la finalidad de contener materiales y prevenir posibles contingencias, además de contar con trampas de aceites y grasas.

Manejo de Residuos Sólidos

- 30. Deberá de registrarse como generador de residuos de manejo especial ante la Secretaría de Desarrollo Sustentable.
- 31. Deberá instalar contenedores con tapas para el almacenamiento temporal de los residuos generados, dichos contenedores deberán de ubicarse dentro del predio sin vista a vía pública.
- 32. Los residuos orgánicos generados en el predio no deberán permanecer almacenados por más de 24 horas.
- 33. Deberá contar con empresa autorizada para la recolección de residuos sólidos que generen.
- 34. Deberá contar con una bitácora donde registre tipo, volumen y destino de residuos generados.

Reforestación

- 35. En caso de que el árbol ubicado en banqueta interfiera con el proyecto, deberá solicitar su permiso Palacio Municipal de Monterrey
Zaragoza ote S/N Col. Centro 64000 Monterrey, N.L.

DIRECCIÓN DE CONTROL URBANO

de retiro ante esta Dirección.

36. En el espacio destinado a área verde, deberá ser arborizado con 01-un árbol de la especie encino, con dimensiones de 5.0 centímetros de diámetro en su tallo medido a 1.20 m de altura (de acuerdo a la Ley de Desarrollo Urbano del Estado de Nuevo León Art. 206 fracción VI) y deberá de contar con 1-un árbol de las mismas características por cada 2-dos cajones de estacionamiento (siendo la cantidad de 02-dos árboles), por lo cual deberá de arborizar en total la cantidad de 03-tres árboles de las características arriba mencionadas (de acuerdo al Reglamento de Zonificación y Uso de Suelo del Municipio de Monterrey Art. 92), en caso de incumplimiento de este numeral, se hará acreedor a las sanciones establecidas en el reglamento de Protección Ambiental e Imagen Urbana de Monterrey.

Imagen Urbana

37. En caso de anuncio deberá ser de tipo adosado al edificio (categoría B subtipo 1,2 ó 4), para cumplir con el Reglamento de Anuncios del Municipio de Monterrey Art. 16 incisos e) y f) Art. 24 incisos a) y b) y c), Art. 25, 26, 27 y 30 y contar con previa autorización de la Secretaría de Desarrollo Urbano y Ecología.

38. No podrá rentar, arrendar o subarrendar el predio para la instalación de anuncios ajenos al establecimiento.

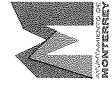
TERCERO: Se hace del conocimiento al propietario, ocupante o interesado, que en el caso de incumplir con las condiciones, lineamientos o requerimientos referentes y competentes de esta Autoridad Municipal se procederá a la aplicación de las sanciones y medidas de seguridad contenidas en la ley de la materia.

CUARTO: La utilización que se dé a las construcciones, edificaciones e instalaciones, deberá ser aquella que haya sido autorizada por la Autoridad Municipal competente. Para darles un aprovechamiento distinto al originalmente aprobado, se deberá tramitar y obtener una nueva autorización. Lo anterior con fundamento en el tercer párrafo del artículo 295 de la Ley de Desarrollo Urbano del Estado de Nuevo León.

QUINTO: Las Licencias de Uso de Suelo y Uso de Edificación perderán su vigencia si dentro del término de tres años no se ejerce el derecho por ella conferido, y que se empezarán a computar a partir del día hábil siguiente a la fecha de expedición; lo anterior de acuerdo con los artículos 285 y 296 de la Ley de Desarrollo Urbano del Estado de Nuevo León.

SEXTO: Por ser cuestión de orden público, es deber de la autoridad apercebir a los interesados en términos del artículos 344 de la Ley de Desarrollo Urbano del Estado, en vigor, el cual establece que: Se sancionará con la revocación de las autorizaciones, licencias y permisos en los casos siguientes: I. Cuando se descubra que se utilizaron documentos falsos o erróneos o que se consiguieron con dolo a fin de obtener la autorización correspondiente; II. Cuando se construya un proyecto diferente al autorizado; o III. Cuando para el otorgamiento de la licencia, permiso o autorización el servidor público competente dicte el acto en contravención a alguna disposición jurídica vigente; o IV. Cuando se haya emitido por autoridad incompetente.

SEPTIMO: Que con fundamento en el artículo 361 de la Ley de Desarrollo Urbano del Estado de Nuevo León, la presente resolución no prejuzga sobre los derechos de propiedad y se dictó conforme a los documentos, informes y datos proporcionados por el solicitante por lo que será a su cargo y responsabilidad la autenticidad, validez, calidad, contenido, cálculos y especificaciones que contengan los estudios, peritajes, memorias, responsivas, planos y demás documentos que presente ante la autoridad; y con el apercebimiento



DIRECCIÓN DE CONTROL URBANO

OFICIO No. SEDUE 5258/2015
EXP. ADM. L-175/2015
Página 15 de 15

de las sanciones que contempla el Código Penal del Estado en sus artículos 385 y 387 para al que por sí o por interpósita persona proporcione documentación falsa o simule cualquier acto, para obtener autorización, relativa a edificaciones, o sobre cualquier petición elevada con tales propósitos a la dependencia administrativa correspondiente, sin los cuales ésta no se hubiere legalmente otorgado.

OCTAVO: Previo el pago de los derechos municipales y demás obligaciones fiscales, correspondientes, notifíquese personalmente o por conducto de los C. C. Notificadores Adscritos a esta Secretaría.- Así Administrativamente actuando lo firma la C. Secretario de Desarrollo Urbano y Ecología del Municipio de Monterrey Nuevo León.



LIC. ERIKA MONCAYO SANTACRUZ
C. SECRETARIO DE DESARROLLO URBANO Y ECOLOGÍA
SECRETARÍA DE DESARROLLO URBANO Y ECOLOGÍA

ING. TOMAS DAVID MACIAS CANALES
DIRECTOR DE CONTROL URBANO

T.VNB/mica/cgm

Lo que notifico a usted por medio del presente instructivo que entregue a una persona que dijo llamarse Flor Lizetle Rodríguez Valero ando las 13:50 horas del día 02 del mes de Septiembre del 2015 sie

EL C. NOTIFICADOR

NOMBRE Ingrid J. Jimena
FIRMA [Firma]
NO. DE GAFETE 02144

LA PERSONA CON QUIEN SE ENTIENDE LA DILIGENCIA.

NOMBRE Flor Lizetle Rodríguez Valero
FIRMA [Firma]

